

Factura Pequeño Contribuyente

FRANCISCO DANIEL DE JESÚS, COLINDRES MONTÚFAR
Nit Emisor: 108204162
DANIEL COLINDRES
1 CALLE 10-32 COLONIA MONTE REAL, A 5 zona 4, Mixco,
GUATEMALA

NIT Receptor: 3440958
Nombre Receptor: INSTITUTO GEOGRAFICO NACIONAL
Dirección comprador: AVENIDA LAS AMERICAS 5-76 ZONA 13, CIUDAD
GUATEMALA

NÚMERO DE AUTORIZACIÓN:
2D173D22-FFEA-4B63-AF8D-DB42C688655A
Serie: 2D173D22 Número de DTE: 4293544803
Numero Acceso:

Fecha y hora de emisión: 31-jul-2024 09:55:15
Fecha y hora de certificación: 02-jul-2024 09:55:15

#No	B/S	Cantidad	Descripcion	Precio/Valor unitario (Q)	Descuentos (Q)	Otros Descuentos(Q)	Total (Q)	Impuestos
1	Servicio	1	Pago de honorarios por servicios técnicos prestados al Instituto Geográfico Nacional del Ministerio de Agricultura, Ganadería y Alimentación durante el periodo correspondiente del 01 de julio de 2024 al 31 de julio de 2024, según contrato Administrativo número 2024-202-1-3-23, Acuerdo Ministerial de Aprobación número RH-029-202-1-2024	8,000.00	0.00	0.00	8,000.00	
TOTALES:				0.00	0.00	0.00	8,000.00	


CANCELADO

* No genera derecho a crédito fiscal

Datos del certificador
Superintendencia de Administracion Tributaria NIT: 16693949


Razón: que se registra para hacer constar que la factura que precede, Serie 2D173D22, número de DTE 4293544803 de fecha 31 de Julio; emitida por Francisco Daniel de Jesus Colindres Montúfar, ampara el pago por servicios técnicos; correspondiente al mes de Julio del año 2024, según contrato número 2024-202-1-3-23 y Acuerdo Ministerial de Aprobación número RH-029-202-1-2024, Conste. Guatemala 31 de Julio del 2024.



(f) 
Francisco Daniel de Jesus Colindres Montúfar


DPI: 3258936751401

(f) 
JEFE DE DIVISION DE CARTOGRAFIA
Instituto Geográfico Nacional
Firma y sello del Responsable de la
Verificación de los Servicios Contratados

(f) 
Director
Instituto Geográfico Nacional -IGN



"Contribuyendo por el país que todos queremos"

		Identificador Documento del Verificador Integrado No: 1719935826532	Fecha de Generación: Jul 2, 2024, 9:57 AM
Detalle de Documentos			
Tipo Documento:	FEL		
Fecha Emisión:	31/07/2024 09:55:15		
Emisor:	108204162		
Agente de Retención:	No es agente de retención.		
Establecimiento:	DANIEL COLINDRES		
Receptor:	3440958-INSTITUTO GEOGRAFICO NACIONAL		
Monto Total:	GTQ GTQ 8000.000000		
No. de Acceso:	0		
Autorización:	2D173D22-FFEA-4B63-AF8D-DB42C688655A		
Serie:	2D173D22		
Número del DTE:	4293544803		
Acuse de recibido:	FCID202420240702T09:55:1606:002D173D22FFEA4B63AF8DDB42C688655A		
Fecha de la consulta:	02/07/2024 09:56:47		
Estado:	Activo		



SITUACIÓN DEL CONTRIBUYENTE:

NO PRESENTA INCUMPLIMIENTOS

AI 02/07/2024 09:57:13



CONTRIBUYENTE Y/O EMISOR	
NIT	108204162
NOMBRE	FRANCISCO DANIEL DE JESÚS, COLINDRES MONTÚFAR
RESUMEN	
TIPO DE INCUMPLIMIENTO	
¡FELICITACIONES! NO PRESENTA INCUMPLIMIENTOS TRIBUTARIOS	
El no presentar incumplimientos, no garantiza que el contribuyente pueda obtener la "Solvencia Fiscal", ya que el proceso de emisión de la misma, considera otras obligaciones no incluidas en el Verificador Integrado.	

Para actualizar tus Datos de RTU, así como verificar el detalle de las declaraciones presentadas puedes hacerlo en Agencia Virtual ingresando Usuario y Contraseña, si aún no tienes tu contraseña, ingresa a <https://portal.sat.gob.gt/portal/> selecciona Agencia Virtual en la opción "Solicitar Usuario", luego preséntate a una Agencia u Oficina Tributaria o llama al Contac Center de la SAT, teléfono 1550.



Verifique la validez de la presente consulta

INFORME MENSUAL DE ACTIVIDADES REALIZADAS

No. Contrato Administrativo		2024-202-1-3-23 ✓
No. de Acuerdo Ministerial de Aprobación de Contrato:		RH-029-202-1-2024 ✓
Tipo de Servicios:		Técnicos ✓
Nombres y apellidos de la persona contratista:		Francisco Daniel de Jesús Colindres Montúfar ✓
Plazo de Contratación	Del: 03/01/2024	Al: 31/08/2024
Período de este Informe:	Del: 01/07/2024	Al: 31/07/2024 ✓
Monto a Pagar: Ocho Mil Quetzales		Q. 8,000.00 ✓
Prestados en:		INSTITUTO GEOGRÁFICO NACIONAL ✓

Señor Ministro de Agricultura, Ganadería y Alimentación:

A continuación, se detallan las actividades y avances gestionados durante el periodo de la contratación:


Descripción de actividades según TDR	Informes de actividades Realizadas	Avance	
		Cuantitativo	Cualitativo
1) Servicios técnicos para colaborar en el proceso de digitalización de las diferentes capas de puntos, polilíneas y polígonos, de acuerdo a especificaciones técnicas para cartografía básica escala 1:25,000; así como la digitalización de capas en formato Shape para la	Colaboré en la digitalización y actualización del proyecto HRVD=EL ESTOR E756G71453. Corrigiendo errores de continuidad en shapes de Area, así como trasladando diversos shapes a la base proporcionada por NGA TRD4 v4.6 Utilizando la guía de extracción MGCP, los shapes corregidos han sido de línea: Claros_A, Bosques_A, Matorral_A, Aeropuerto_A, ArbolesDisp_A, Rio_A, Area_Humeda_A y Shapes	40 %	En Proceso

Geodatabase de información de datos vectoriales con atributos (HRVD).	de Área corregidos a la base TRD4 v4.6 han sido: Claros_A, Bosques_A, Matorral_A, Aeropuerto_A, ArbolesDisp_A, Rio_A, Area_Humeda_A		
2) Servicios técnicos para colaborar en actividades relacionadas a la digitalización y alimentación de las bases de datos en formato Shape de mapas a diferentes escalas.	Colaboré en la digitalización y entrada de datos en formato Shapefile, contribuyendo a la identificación y clasificación de elementos cartográficos para la edición del mapa urbano de la cabecera departamental de Chiquimula.	35%	En Proceso
3) Servicios técnicos para colaborar en la unificación de criterios de acuerdo con las normas cartográficas vigentes.	Colaboré actualizar y revisar de manera continua los documentos normativos internos para reflejar los cambios y evoluciones en las normativas cartográficas, asegurando así la coherencia y uniformidad en los criterios utilizados en la producción de mapas y productos cartográficos.	40%	En Proceso
4) Servicios técnicos para colaborar en el análisis y procesamiento de información cartográfica de la División.	Colaboré en la integración de capas temáticas, tales como relieve, hidrografía y uso del suelo, para la creación de mapas compuestos que facilitaran un análisis exhaustivo de la información cartográfica de la División.	35%	En Proceso

5) Otras actividades relacionadas con el servicio contratado o que le sean asignadas por la autoridad superior.	Colaboré en la actualización del manual para la elaboración paso a paso del proyecto HRVD, como la descarga de imágenes del programa SASPlanet, configuración de proyecto en ArcGis, configuración de coordenadas en el proyecto y creación de shapes georeferenciados.	30 %	En Proceso
---	---	------	------------

El presente informe describe lo actuado por el suscrito en cumplimiento a las actividades desarrolladas durante el periodo de la contratación, y acorde a los términos de referencia de la misma.

Atentamente,

(F) 
Francisco Daniel de Jesús Colindres Montúfar
DPI: 3258936751401
Celular: 5910-6021

Se hace constar que las actividades descritas en este informe responden a lo estipulado en el contrato administrativo y sus respectivos términos de referencia, y se encuentran recibidos de conformidad, por lo que autorizo a quién corresponda, para que procedan al trámite de pago de los honorarios correspondientes.

(F) 
Ing. Marcos Osvaldo Yajuc Carrillo
JEFE DE DIVISION DE CARTOGRAFIA
Instituto Geográfico Nacional

Firma y sello del Responsable de la
Verificación de los Servicios Contratados

(F) 
Ing. Agr. Daunno Walther Chew Dávila
Director
Instituto Geográfico Nacional -IGN-
